


УТВЕРЖДАЮ  
Заведующий МАДОУ «Детский сад №28»

  
/ Ж.В. Рузанкина  
« 23 » 2020г



РЕКОМЕНДОВАНО  
Начальник ОГИБДД МО МВД  
РФ по Соликамскому  
городскому округу

  
/ Ю.В. Федюхин  
« 06 » 2020г.

СОГЛАСОВАНО  
Начальник управления  
образования

  
/ Т.Е. Фадеева  
« 06 » 2020г.



## ПАСПОРТ ДОРОЖНОЙ БЕЗОПАСНОСТИ

Муниципальное автономное дошкольное образовательное учреждение  
«Детский сад №28», корпус №5, ул. Культуры 11

## Общие сведения

Муниципальное автономное дошкольное образовательное учреждение «Детский сад №28»

(Наименование ОУ)

Тип ОУ дошкольная образовательная организация

Юридический адрес ОУ: 618547 Пермский край Соликамский городской округ ул.Матросова, 31

Фактический адрес ОУ: 618547 Пермский край Соликамский городской округ ул. Урицкого, 11

Руководители ОУ:

Директор (заведующий) Ж.В.Рузанкина 7-16-15 (213)

(фамилия, имя, отчество)

(телефон)

Заместитель заведующего Н.В.Фомичёва 7-16-15 (208)

(фамилия, имя, отчество)

(телефон)

Ответственные работники  
муниципального органа  
образования начальник отдела развития  
воспитания и  
дополнительного образования Е.Н. Потехина  
(должность) (фамилия, имя, отчество)  
3-44-89  
(телефон)

Ответственные от  
Госавтоинспекции инспектор по пропаганде О.А. Тимофеева  
(должность) (фамилия, имя, отчество)  
7-80-90  
(телефон)

Ответственные работники  
за мероприятия по профилактике  
детского травматизма старший воспитатель И.В.Хохлова  
(должность) (фамилия, имя, отчество)  
7-16-15 (210)  
(телефон)

Руководитель или ответственный  
работник дорожно-эксплуатационной  
организации, осуществляющей  
содержание УДС\* А.В.Магель 2-24-81  
(фамилия, имя, отчество) (телефон)

\* Дорожно-эксплуатационные организации, осуществляющие содержание УДС, несут ответственность в соответствии с законодательством Российской Федерации (Федеральный закон «О безопасности дорожного движения» №196-ФЗ, КоАП, Гражданский кодекс).

Руководитель или ответственный  
работник дорожно-эксплуатационной  
организации, осуществляющей  
содержание ТСОДД\*

А.В.Магель  
(фамилия, имя, отчество)

2-24-81  
(телефон)

Количество воспитанников 181 чел.

Наличие уголка по БДД - имеется, в общем коридоре, в группах

Наличие автогородка (площадки) по БДД имеется

Наличие автобуса в ОО не имеется

Владелец автобуса -

Время занятий в ОУ:

Непосредственно образовательная деятельность по безопасности дорожного движения проводится – 1 раз в месяц. Совместная и самостоятельная деятельность – 1 раз в неделю, игры, беседы – еженедельно. Время занятий в период с 9.00 до 10.15 час.

Телефоны оперативных служб:

01 – служба пожарной безопасности

02 – полиция

03 – служба скорой помощи

04 – газовая служба

112 – служба спасения

## Содержание

### I. План-схемы МАДОУ «Детский сад №28».

1. Район расположения образовательной организации, пути движения транспортных средств и детей (обучающихся).
2. Организация дорожного движения в непосредственной близости от образовательной организации с размещением соответствующих технических средств организации дорожного движения, маршруты движения детей и расположение парковочных мест.
3. Маршруты движения организованных групп детей от образовательной организации к стадиону "Бумажник" ДК "Бумажник".
4. Пути движения транспортных средств к местам разгрузки/погрузки и рекомендуемые безопасные пути передвижения детей по территории образовательной организации.
5. Схема безопасного маршрута.

### II. Информация об обеспечении безопасности перевозок детей специальным транспортным средством (автобусом).

1. Общие сведения.
2. Маршрут движения автобуса образовательной организации.
3. Безопасное расположение остановки у образовательной организации.

### III. Приложения.

План-схема пути движения транспортных средств и детей при проведении дорожных ремонтно-строительных работ вблизи образовательной организации.

Копия проекта организации дорожного движения.

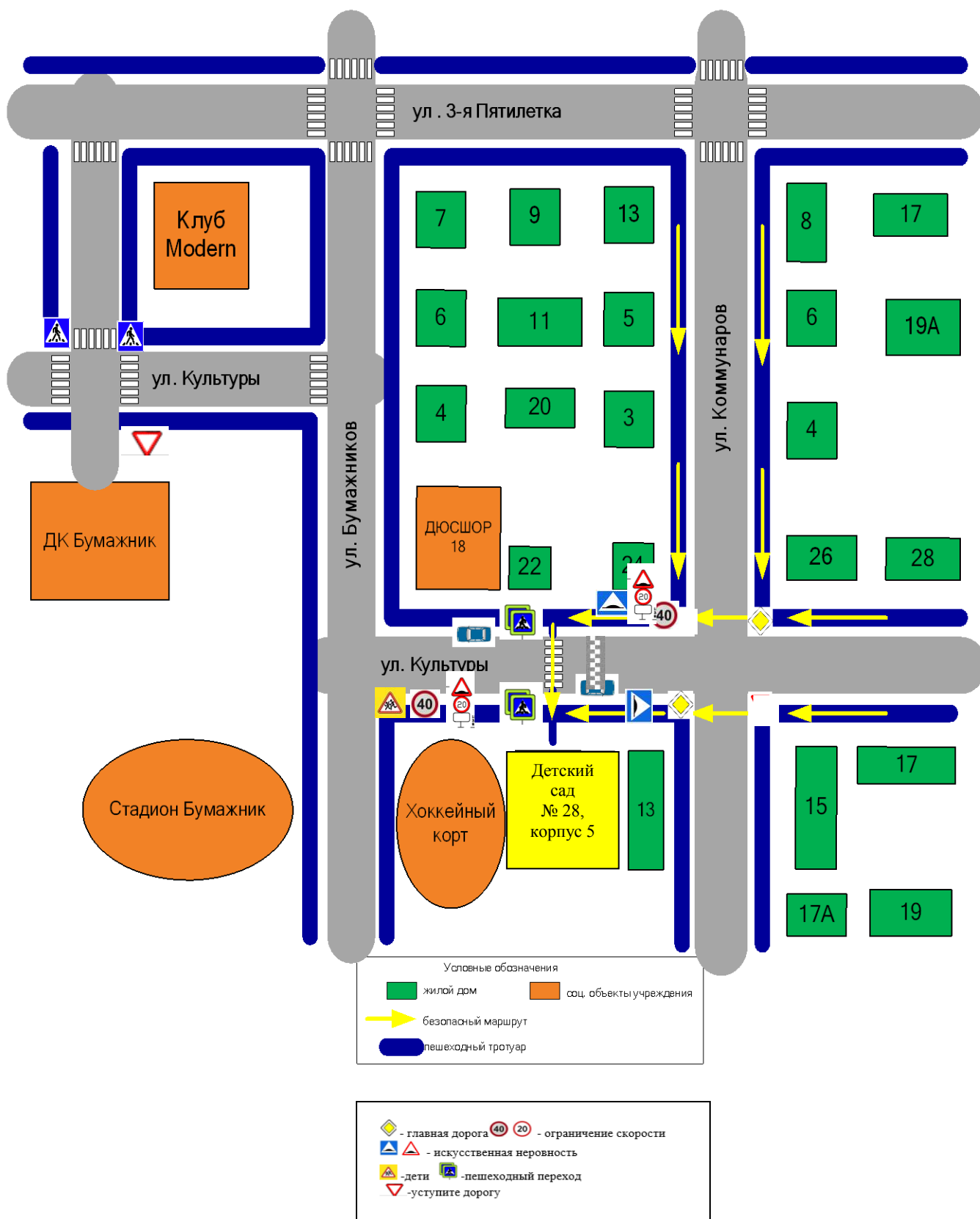
# I. План-схемы образовательной организации (ОО). План-схема района расположения образовательной организации, пути



## движения транспортных средств и детей (обучающихся)

- ◆ - главная дорога 40 20 - ограничение скорости
- ▲ ▲ - искусственная неровность
- ▲ - дети ■ - пешеходный переход
- ▽ - уступите дорогу

## Организация дорожного движения в непосредственной близости от образовательной организации с размещением соответствующих технических средств организации дорожного движения, маршруты движения детей и расположение парковочных мест

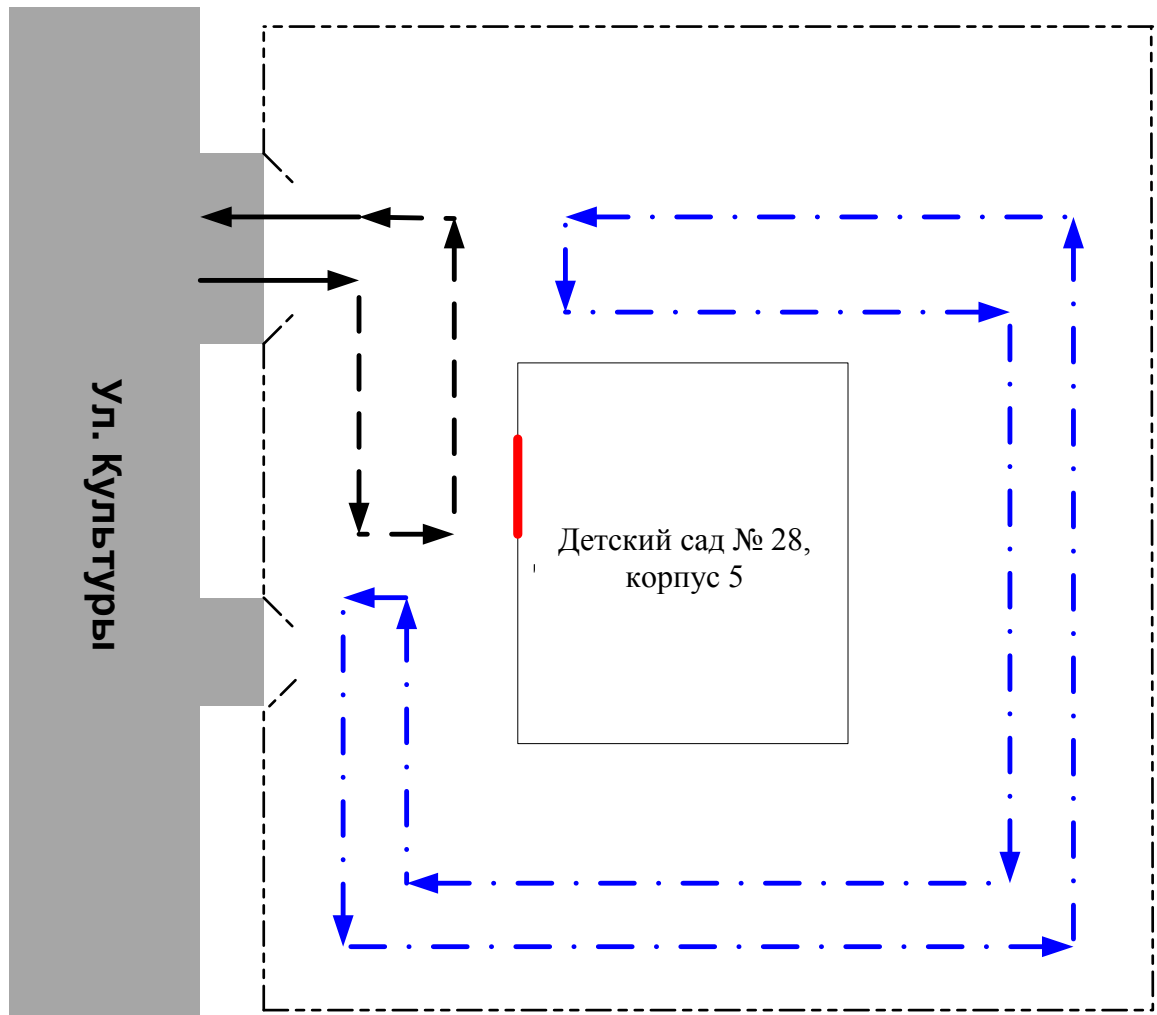






## Маршруты движения организованных групп детей от образовательной организации к стадиону "Бумажник" ДК "Бумажник"



Условные обозначения	
<span style="display: inline-block; width: 15px; height: 10px; background-color: #4CAF50; border: 1px solid black;"></span>	жилой дом
<span style="display: inline-block; width: 15px; height: 10px; background-color: #FF9800; border: 1px solid black;"></span>	соц. объекты учреждения
<span style="display: inline-block; width: 15px; height: 10px; background-color: yellow; border: 1px solid black;"></span>	безопасный маршрут
<span style="display: inline-block; width: 15px; height: 10px; background-color: blue; border: 1px solid black;"></span>	пешеходный тротуар
<span style="display: inline-block; width: 10px; height: 10px; border: 1px solid black; background: repeating-linear-gradient(45deg, transparent, transparent 2px, blue 2px, blue 4px);"></span>	- главная дорога
<span style="border: 1px solid black; border-radius: 50%; padding: 2px;">40</span> <span style="border: 1px solid black; border-radius: 50%; padding: 2px;">20</span>	- ограничение скорости
<span style="border: 1px solid black; border-radius: 50%; padding: 2px;">▲</span> <span style="border: 1px solid black; border-radius: 50%; padding: 2px;">▲</span>	- искусственная неровность
<span style="border: 1px solid black; border-radius: 50%; padding: 2px;">▲</span> <span style="border: 1px solid black; border-radius: 50%; padding: 2px;">▲</span>	- дети <span style="border: 1px solid black; border-radius: 50%; padding: 2px;">▲</span> - пешеходный переход
<span style="border: 1px solid black; border-radius: 50%; padding: 2px;">▼</span>	- уступите дорогу

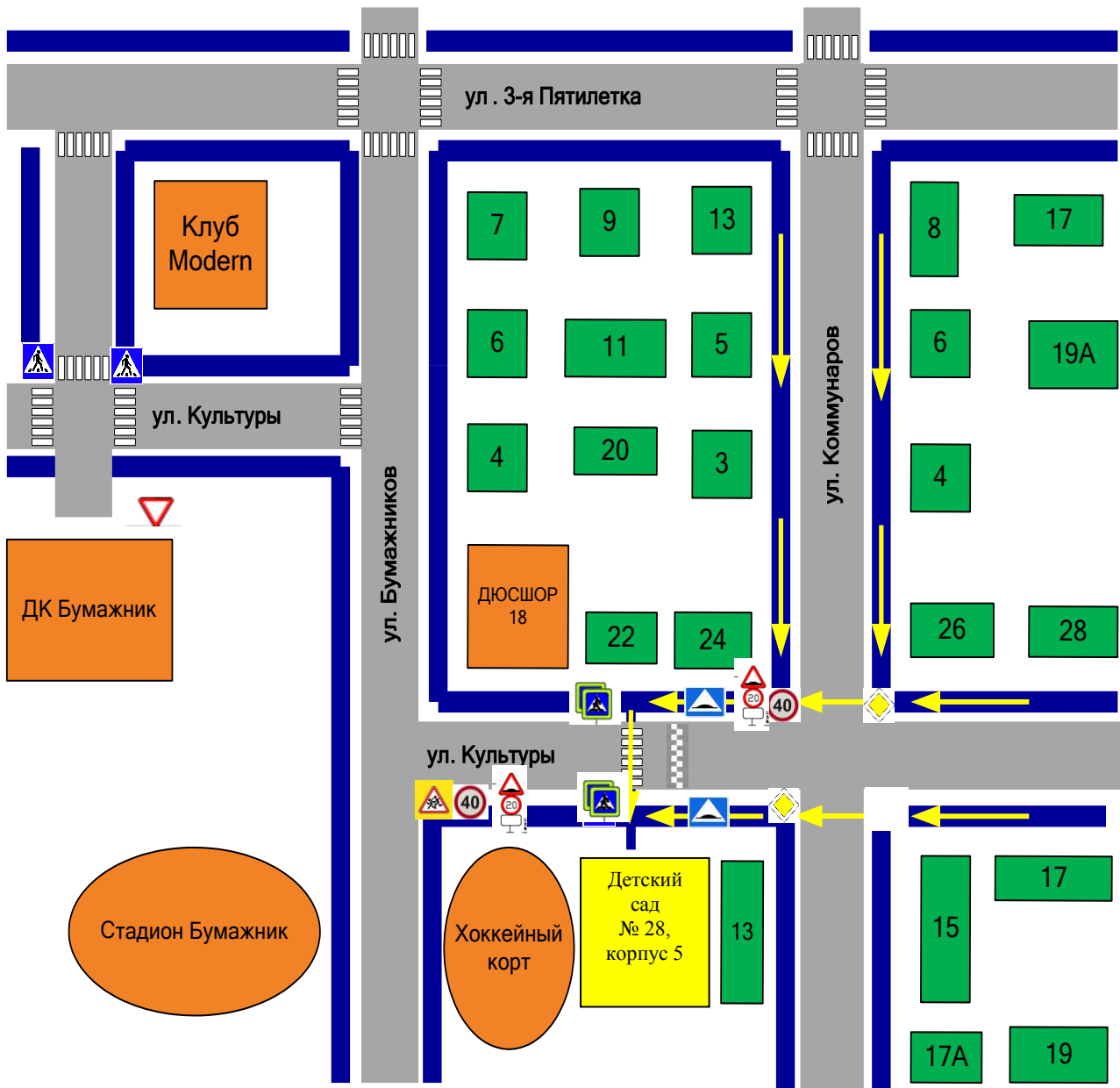
## Пути движения транспортных средств к местам разгрузки/погрузки и рекомендуемые безопасные пути передвижения детей по территории образовательной организации



-  Въезд/выезд грузовых транспортных средств по территории образовательного учреждения
-  Движение грузовых транспортных средств по территории образовательного учреждения
-  Движение детей на территории образовательного учреждения
-  Место разгрузки/погрузки



# Схема безопасного маршрута



Условные обозначения

	жилой дом		соц. объекты учреждения
	безопасный маршрут		
	пешеходный тротуар		

	- главная дорога			- ограничение скорости
	- искусственная неровность			
	- дети		- пешеходный переход	
	- уступите дорогу			

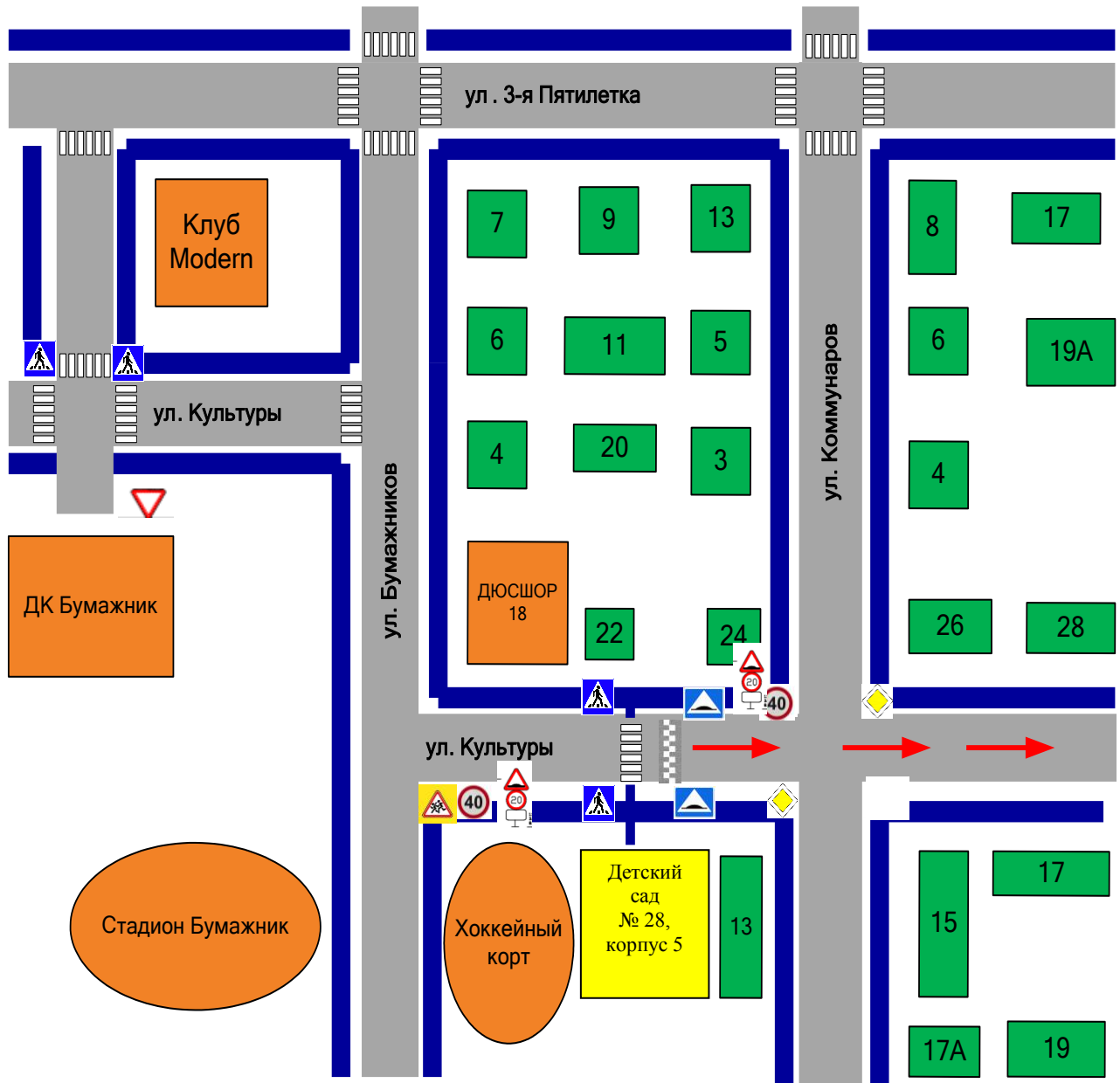
## **II. Информация об обеспечении безопасности перевозок детей специальным транспортным средством (автобусом).**

### Общие сведения

Доставка осуществляется транспортом МБУ «Центр организационно-технического обеспечения образования при Управлении образования администрации Соликамского городского округа».

При перевозке воспитанников на автобусе для поездки на культурно- массовые мероприятия и экскурсии внутри города в МАДОУ «Детский сад №28» приказом назначаются ответственные лица за обеспечение безопасной доставки воспитанников. Проводится инструктаж по безопасной перевозке воспитанников автомобильным транспортом.

# Маршрут движения автобуса образовательной организации



Условные обозначения

<span style="display: inline-block; width: 15px; height: 10px; background-color: #90EE90; border: 1px solid black;"></span> жилой дом	<span style="display: inline-block; width: 15px; height: 10px; background-color: #FFD700; border: 1px solid black;"></span> соц. объекты учреждения
<span style="color: red; font-size: 20px;">➔</span> маршрут движения автобуса	
<span style="border-bottom: 2px solid blue; width: 20px; display: inline-block;"></span> пешеходный тротуар	

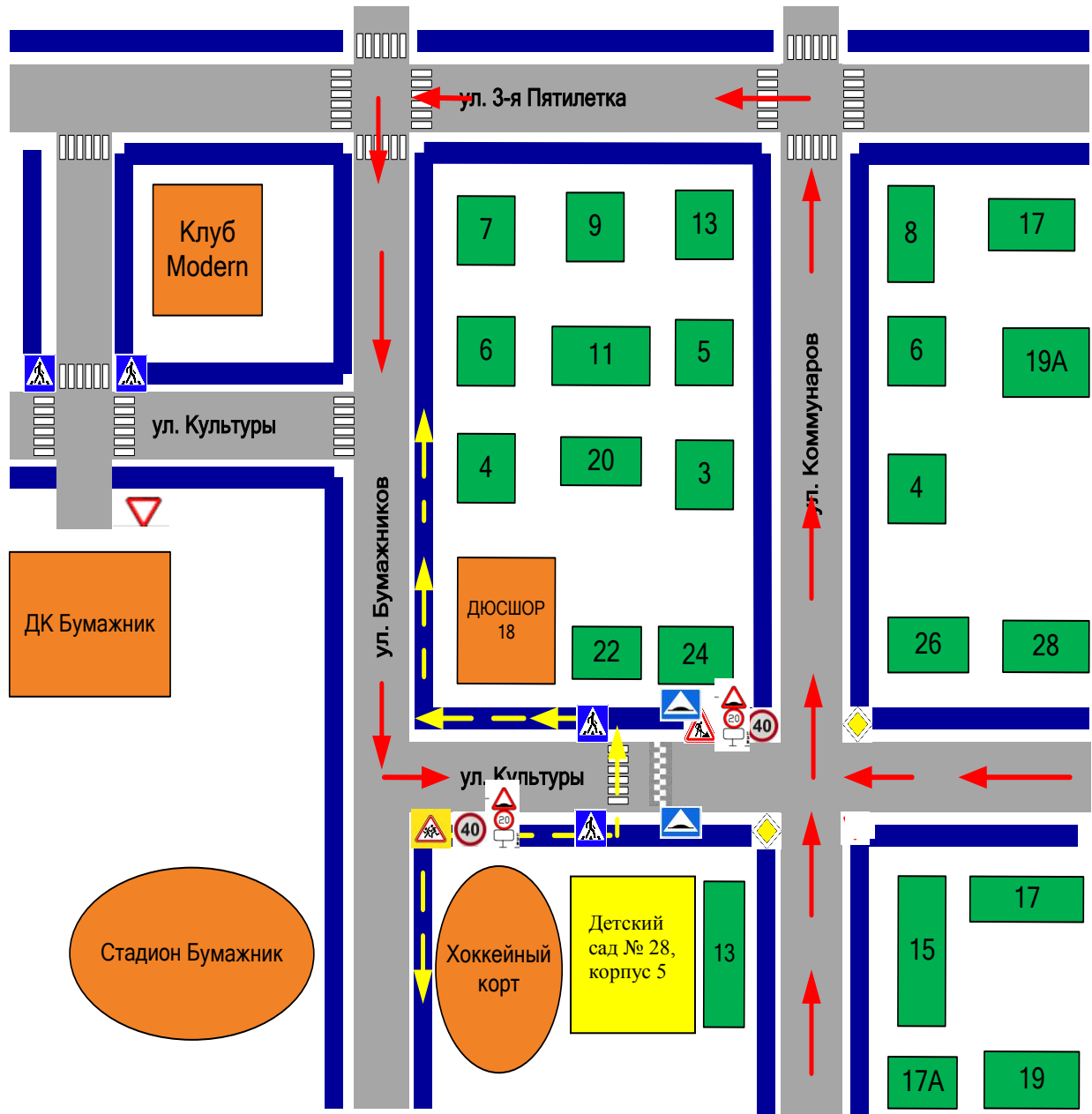
<span style="border: 1px solid black; padding: 2px;">◆</span>	<span style="border: 1px solid black; border-radius: 50%; padding: 2px;">40</span>	<span style="border: 1px solid black; border-radius: 50%; padding: 2px;">20</span>	- ограничение скорости
<span style="border: 1px solid black; padding: 2px;">▲</span>	<span style="border: 1px solid black; padding: 2px;">▲</span>		- искусственная неровность
<span style="border: 1px solid black; padding: 2px;">▲</span>	<span style="border: 1px solid black; padding: 2px;">▲</span>	<span style="border: 1px solid black; padding: 2px;">▲</span>	- дети    - пешеходный переход
<span style="border: 1px solid black; padding: 2px;">▽</span>			- уступите дорогу

# Безопасное расположение остановки у образовательной организации



### III Приложения.

#### План-схема пути движения транспортных средств и детей при проведении дорожных ремонтно-строительных работ вблизи образовательной организации



Условные обозначения

- |                    |                               |
|--------------------|-------------------------------|
| жилой дом          | соц. объекты учреждения       |
| движение детей     | движения транспортных средств |
| пешеходный тротуар |                               |

- |                            |                        |
|----------------------------|------------------------|
| - главная дорога           | - ограничение скорости |
| - искусственная неровность |                        |
| - дети                     | - пешеходный переход   |
| - уступите дорогу          |                        |

**Лист замечаний и предложений.**